



agasallo natural
Carnota



Carnota
agasallo natural



7 km de arena

La playa de Carnota es uno de esos lugares que te dejan sin aliento; un arenal de 7 km de largo en forma de media luna perfecta y flanqueado por un conjunto de dunas y marismas con una laguna interior; como telón de fondo el monte Pindo nos mira desde las alturas de su áspera belleza.

En el centro de la playa, el estuario del río Vadebois configura un impresionante paisaje de enormes piedras y pozas naturales de aguas cristalinas, *A Boca do Río*, un lugar muy conocido y apreciado por los bañistas, donde además podrás disfrutar de un enclave privilegiado para la observación de aves acuáticas, marinas e terrestres.

⇒ Carnota ⇒

El ayuntamiento de Carnota tiene un atractivo único, un patrimonio natural incalculable, una gran riqueza arqueológica, paisajística, cultural y gastronómica. Es un lugar indispensable en cualquier viaje por Galicia.

Hay una gran oferta de actividades para los visitantes, un montón de cosas que hacer, tanto si eres un enamorado de la playa como de la montaña; podrás planificar tu viaje según tus preferencias, pero *siempre te quedará algún lugar por descubrir, una leyenda por conocer o alguna experiencia por vivir.*

⇒ Patrimonio ⇒

El rico pasado de estas tierras queda patente en la abundancia de los vestigios arqueológicos y en el patrimonio arquitectónico y cultural, que atestiguan la continuidad y la evolución histórica desde los primeros pobladores hasta nuestros días. El patrimonio religioso y el etnográfico reflejan un próspero pasado, donde las edificaciones destinadas al almacenamiento de excedentes adquieren proporciones monumentales. Los celtas, la Gran Guerra Irmandiña o la Guerra de la Independencia Española también dejaron su huella en este territorio.



RELIGIOSO

Templos de estilo barroco, cruceros y pequeñas capillas con encanto. Cabe destacar las iglesias barrocas de *San Mamede* y *Santa Comba de Carnota*. La primeira conserva en su interior un hermoso retablo neoclásico del escultor Ferreiro; y la segunda, integrada en el conjunto arquitectónico del hórreo de Carnota, tiene una torre-campanario obra del maestro cantero Carlos Aboya.

La Iglesia de San Clemente, frente a la playa de O Pindo; la capilla de Os Remedios, que según la tradición popular fue construida en honor a la aparición de la virgen en ese mismo lugar, o cruceros como el de la capilla de San Gregorio son otros elementos interesantes del patrimonio religioso.

ETNOGRÁFICO

La expresión de la arquitectura popular en Carnota está representada en construcciones ligadas a las actividades económicas y a los recursos del entorno. Nos encontraremos un paisaje salpicado de hórreos, molinos, palomares y casetas de marineros, que son la esencia de esta tierra.



CIVIL

El faro de Lariño, en Punta Insuá, ilumina la costa desde la ría de Muros hasta la de Corcubión. Este edificio construido en 1920, convertido recientemente en hotel, está situado en un enclave privilegiado al lado de la playa de Lariño con vistas al monte Louro. Merece la pena acercarse y aprovechar para pasar un día de playa o disfrutar de las mágicas puestas de sol.



⇒ Puertos ⇒


Para entender la importancia del vínculo que tiene Carnota con el mar hay que conocer sus pintorescos puertos, a donde llega el mejor pescado de estas aguas. No dejes de visitar el puerto marinero de Lira, que tiene una lonja y paseo marítimo; el de O Pindo, destinado al amarre de pesca artesanal, y el de Quilmas, situado en la misma playa y rodeado de casetas de pescadores y ruinas de antiguas fábricas de salazón.



⇒ Miradores ⇒

En Carnota se encuentran dos de los miradores más impresionantes de la Costa da Morte. Desde estos enclaves estratégicos es posible contemplar panorámicas infinitas que impresionan por su belleza.

El mirador de Louredo es una parada obligada para todos los visitantes, pues desde aquí se puede contemplar uno de los paisajes más hermosos de Galicia. El mirador de Lira se asoma a unas vistas espectaculares de la playa de Carnota y del monte Pindo. Ambos cuentan con un área de descanso con mesas y bancos donde hacer una agradable pausa.




⇒ Pasado ⇒

Museo Arqueológico Abierto

Un apasionante viaje al pasado, un recorrido a lo largo de 10 km que transita entre bosques y espacios naturales con panorámicas privilegiadas. En este museo al aire libre podrás conocer los yacimientos arqueológicos más importantes del territorio.

Descubrirás petroglifos de la Edad del Bronce, datados entre el III y el II milenio a. de C., con representaciones de círculos concéntricos, zoomorfos, armas, cruces o embarcaciones. Los petroglifos que conforman el museo son: *A Laxe Escrita*, *As Laxiñas*, *O Afillauiro*, *Prouros Magos* y *Rego Lamoso*.

Maravillas como el *castro de Mallou* y la *Torre dos Mouros* completan este itinerario a través de la historia. El Museo Arqueológico Abierto transcurre a lo largo de la Senda Verde.




⇒ Naturaleza ⇒

La naturaleza de Carnota es un auténtico tesoro, un patrimonio muy valioso que merece ser reconocido y respetado. Un entorno conocido por su biodiversidad y el valor ecológico de las especies que acoge.

Alternando valles y montañas y siempre mirando al mar, las tierras de Carnota ofrecen muchas posibilidades para los amantes de la naturaleza. Un paraíso para perderse en la montaña, para descubrir bosques con petroglifos, castros y fortificaciones, cascadas y regatos.

El monte Pindo es un universo aparte que te atrapa, una experiencia que no se puede describir. Otra opción muy conveniente es acercarse hasta la cascada de Pedrañigueira, situada en un robleal en las inmediaciones del río Pedrañigueira, muy cerca de O Bico do Santo. El curso del río va formando una serie de saltos de agua hasta llegar a la cascada, un lugar que parece sacado de un cuento.

Para llegar se puede hacer la ruta que parte de Lamas de Castelo, una agradable caminata de poco más de 1 Km.



⇒ Red Natura ⇒

El espacio natural ZEC Carnota-Monte Pindo está catalogado como zona especial de conservación, dentro de la Red Natura 2000. El área que comprende el monte Pindo, la playa de Carnota, el sistema dunar y las marismas asociadas, atesora un dominio de hábitats de interés comunitario. Un espacio natural que acoge multitud de especies animales y vegetales que conforman ecosistemas únicos. Se pueden encontrar especies de flora como el roble enano (*Quercus lusitánica*) incluida en el Catálogo Gallego de Especies Amenazadas; o el musgo de turbera (*Sphagnum pylaisii*); mamíferos como la nutria (*Lutra lutra*); aves como a chorlitejo patinegro (*Charadrius alexandrinus*) que elige Carnota como uno de los pocos lugares de Galicia para anidar; o invertebrados como el capricornio de las encinas (*Cerambyx cerdo*), entre otras muchas.

⇒ Fiestas ⇒

Las fiestas en Carnota tienen carácter propio, desde el Carnaval al San Juan, todas tienen un punto diferente. Si quieres presenciar la quema del "Nicolás", la representación del mal en San Juan, degustar platos típicos con los productos de la tierra en la "Cachelada de Mallou" o asistir a la feria de promoción local "Vindemo Ver" o al Festórrero, estas son tus fiestas.

Olimpo Celta

Monte Pindo

Este descomunal coloso de piedra, que se alza desde el mar, alcanza los 627 m de altura y está catalogado como Punto de Interés Geológico de Importancia Nacional. La insólita belleza de su paisaje de rocas desnudas nos sumerge en un sueño imposible de figuras que asemejan gigantes, guerreros, demonios, tortugas, leones y seres imaginarios. *El monte Pindo es además una joya natural por su biodiversidad*, que alberga especies de alto valor ecológico. Los restos arqueológicos sitúan aquí grandes murallas defensivas y el castillo de San Xurxo.



≡ Rutas monte Pindo ≡

Las rutas del Pindo están entre las más extraordinarias de Galicia. Para descubrir el monte Pindo hay que caminarlo; solo existe una forma de rodearse de esta belleza: adentrándose en él.

Recomendamos especialmente 2 recorridos para descubrir la magia de este "gran coloso". El que parte desde O Pindo y el que empieza en la aldea de O Fieiro. Caminos que transitan entre enormes bolos graníticos y rocas antropomorfas que conducen a la imponente Laxa da Moa situada a 627 m sobre el nivel del mar.

Los secretos que esconden estas piedras son un espectáculo para los sentidos, una experiencia única que vivirás recorriendo estos senderos.

R1 RUTA DESDE O FIEIRO

> Longitud	3.900 m (+/-)
> Pendente media	7 %
> Salida	O Fieiro
> Fin	A Moa
> Cota de fin	627 msnm
> Dificultad	Media
> Duración	1:30 h (ida)

R2 RUTA DESDE O PINDO

> Longitud	4.100 m (+/-)
> Pendente media	14 %
> Salida	O Pindo
> Fin	Quilmas
> Cota de fin	627 msnm
> Dificultad	Alta
> Duración	2 h (ida)

* Existen otras rutas que conducen a las ruinas de un castillo medieval y a la emblemática cascada de O Ézaro y otras de difícil acceso como el pico Peñafiel o A Cova da Xoana, no aptas para todos los públicos por su nivel de dificultad. Para estas últimas rutas recomendamos consultar su estado.

≡ Rutas ≡

Hay una forma diferente de conocer Carnota, las rutas que transcurren entre bosques y montañas o por la orilla de mar visitando playas, faros, hórreos, petroglifos, castros y pequeñas aldeas.

Podrás elegir entre una amplia variedad de rutas diferentes, que te llevarán a conocer los puntos de mayor interés del municipio; aunque la mejor opción es hacerlas todas, si dispones de varios días. Una de las indispensables es la *Senda Verde*, un itinerario para descubrir la gran riqueza natural, paisajística y arqueológica de Carnota.

Encontrarás paneles informativos sobre los elementos patrimoniales más destacados, como *A Laxe Escrita* o el castro de Mallou. Los 14 km que separan O Ancoradoiro de Louredo podrás hacerlos en bicicleta, a pie o a caballo.

Si quieres admirar la belleza de estas costas son muy recomendables las rutas por el litoral, de corta duración y muy vinculadas a la tradición marinera.

No te puedes perder la ruta *Camiños de Andar ao Mar* y el *Camiño dos Costados*, ni debes irte sin visitar las casetas de pescadores de Caldebarcos.

SIMBOLOGÍA

	Punto de información		Petroglifo
	Iglesia Santuario		Cima
	Palomar		Murallas
	Hórreo		Cueva
	Castillo / Fortaleza		Marismas
	Playa		Castro
	Faro		Xigante da Mina
	Cascada		Mirador

RUTAS EN EL MONTE PINDO

	Ruta desde O Fieiro		Ruta desde O Pindo
--	---------------------	--	--------------------

RUTAS

	Senda Verde
	Camiños de Andar ao Mar
	Camiño dos Costados
	Bico do Santo
	Cascada de Pedrafigueira



≡ Hórreos ≡

En Carnota están catalogados cerca de 900 hórreos; este elemento fundamental de nuestra tradición alcanza en los ejemplos de Lira y Carnota unas dimensiones sorprendentes. El de Lira, a pesar de ser menos conocido tiene unas características similares al de Carnota, llegando a los 36 m de longitud.

El hórreo de Carnota es uno de los más emblemáticos y conocidos de toda Galicia, un símbolo distintivo del ayuntamiento carnotano y un elemento de obligada visita en nuestro recorrido por la Costa da Morte. Esta joya del patrimonio gallego fue construida en 1768.

El hórreo de estilo barroco, reposa sobre 22 pares de pies y forma parte de un conjunto arquitectónico de gran belleza compuesto por la iglesia, la casa rectoral y el palomar. *Este gigante de 34 m de longitud está catalogado como "Monumento Nacional"*.

